

Un bol d'air pour la Molière

Allons-y sans voiture !

du 13 juillet au 18 août 2024

week-end et jours fériés (dont le pont du 15/08)

de 10 h 00 à 19 h 00

Accès à l'Espace naturel sensible de la Molière par Autrans en télésiège ou navette

Afin de limiter la circulation de voitures particulières et
d'encourager l'utilisation de moyens d'accès alternatifs*

**Accès privilégié par navette et télésiège,
à pied ou à vélo.**



***En conséquence, la route sera fermée aux véhicules particuliers
de 10 h 00 à 19 h 00**



Mais pourquoi on fait ça ?

Sécurité, respect, convivialité, tranquillité...

Respect

L'accès à la nature doit pouvoir s'imaginer sans voiture, par respect pour les paysages, les habitants, la faune, la flore et le climat ! Moins de voitures, c'est moins de CO2 pour des activités récréatives, moins de conflits pour une place de parking, mais c'est aussi et surtout une expérience de visite en immersion totale sur un site naturel protégé !

Sécurité

L'état et le gabarit de la route ne permettent pas de supporter une forte fréquentation de véhicules, les croisements sont difficiles et parfois dangereux. Le stationnement des nombreux véhicules au parking de la Molière bloque l'accès à l'alpage pour le berger et les secours.

Un projet concerté

Depuis de nombreuses années, habitants, acteurs et visiteurs souhaitent des actions pour gérer l'affluence sur ce site naturel sensible. Citoyens, élus et usagers ont donc constitué un groupe de travail pour faire avancer ce sujet au printemps 2021, à l'initiative de la commune d'Autrans-Méaudre en Vercors.

Convivialité & tranquillité

Quoi de plus simple que de se laisser porter et profiter des paysages ? On laisse sa voiture en bas et on laisse aussi ses soucis : plus besoin de chercher une place de parking, plus de crainte pour ses amortisseurs sur une route dégradée...

En pratique

Un télésiège et une navette mais pas que...

Y aller, revenir, profiter...

L'Espace naturel sensible

1 400 hectares de site protégé

105 espèces d'oiseaux

33 espèces de mammifères

32 espèces de papillons

623 espèces végétales

Concilions activités humaines et préservation de la biodiversité

Télésiège

Ouverture de 10 h à 17 h
Station de ski de la Sure
4 km de la Molière

Caisse

Ouverture de 10 h à 18 h
Station de ski de la Sure
Sur le parking du télésiège

Accès pédestres

Col de la Croix Perrin
Le Bouchet
Le Guinchet
Eybertière
Villeneuve
Les Ronins
Les Aigaux
Le Fournel
Engins - Mairie

Départ des navettes

De 10 h 00 à 13 h 00 et
De 15 h 00 à 18 h 00
Toutes les heures
Station de ski de la Sure

Retour des navettes

De 10h30 à 13h30 et
De 15h30 à 18h30
Toutes les heures
Belvédère de la Molière

Accès cycles

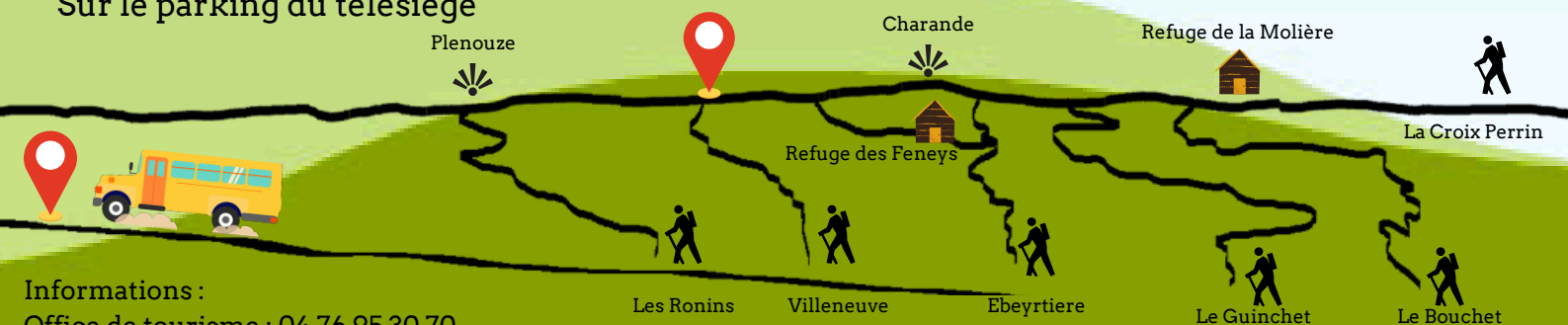
Route forestière Barthélémy
Route forestière de la Molière
Route forestière des Pichières
Col de la Croix Perrin

Les refuges

*Hébergement et
restauration*

La Molière
GPS - 45.180161 , 5.59026
Tél : 06 09 38 42 42

Les Feney
GPS - 45.189432 , 5.584917
Tél : 06 27 39 00 87



Informations :
Office de tourisme : 04 76 95 30 70

Prendre l'air

Télesiège

Navette



Non-stop
10 h - 17 h

Monter

10:00
11:00
12:00
13:00
15:00
16:00
17:00
18:00

Descendre

10:30
11:30
12:30
13:30
15:30
16:30
17:30
18:30






Depuis la station de ski d'Autrans - La Sure
D218 - 38880 - Autrans

INFORMATIONS :

Office de tourisme intercommunal : 04 76 95 30 70
Pas de réservation possible

Comment ça marche ?

Légende :

-  **Parcours navette**
-  **Arrêt intermédiaire**
-  **Parcours pédestre**

Liaison sommet du télésiège - La Molière
4km et 30m de dénivelé positif / 1h00



Un bol d'air pour la Molière

Tarifs télésiège ou navette

Tarification

Aller simple adulte / enfant : 6 € / 5 €

Aller retour adulte / enfant : 8 € / 7 €

Aller simple Pack famille (groupe de 4) : 17 € +
5 € par enfant supplémentaire

Aller retour Pack famille : 23 € A/R + 7 € par
enfant supplémentaire

Gratuités

Titulaires d'une carte handicap

Enfants de moins de 4 ans

Clients ayant réservé au gîte de la Molière ou
refuge des Feneys (sur justificatif)

Pourquoi ce n'est pas gratuit ?

Le fonctionnement de ce service représente un
coût important pour la collectivité qui ne peut
assumer seule la mise en place d'un tel service.

En achetant un ticket, chacun s'offre la possibilité
de vivre l'expérience de façon différente : on se
gare facilement en vallée et on se laisse
transporter au sommet.

Billets télésiège ou navette en vente sur place :
station de ski d'Autrans - La Sure

Option pour les Champions

Plus de 15 itinéraires pédestres permettent de rejoindre la Molière !

Munissez-vous d'une carte IGN et partez à la découverte des petits sentiers fantastiques qui vous feront oublier la voiture...

Depuis Autrans :

Sentier de Plénouze / Sentier des Pichières / Sentier des Combettes / Sentier de Combe Payraud / Sentier de Bellecombe versant Nord ou Sud...

Depuis Lans-en-Vercors :


Col de la Croix Perrin / Croix de Jaume depuis Lans / Les Aigaux

Depuis Engins :

Les Merciers / La Graille / La Croisette / Sornin / Le Fournel

Osez la Molière autrement !

Alors? Ce bol d'air?



Votre avis compte !

Merci de nous aider à préserver ces lieux !

Informations :
Office de tourisme : 04 76 95 30 70